

檔 號：
保存年限：

屏東縣萬巒鄉公所 函

地址：923屏東縣萬巒鄉萬和村中正路36號
(屏東縣萬巒鄉泗溝村永全路80號)

承辦人：潘建成
電話：08-7815025
傳真：08-7811415
電子信箱：

受文者：本鄉殯葬管理所

發文日期：中華民國110年7月7日
發文字號：屏巒鄉殯字第11030972700號
速別：普通件
密等及解密條件或保密期限：
附件：如說明

主旨：檢送本鄉第8公墓「永慶段481地號、495地號及永慶段735地號土地」範圍內有（無）主墳墓遷葬公告，惠請公告周知，請查照。

說明：

- 一、依據殯葬管理條例第30及41條規定辦理。
- 二、本文附件，請貴機關至本所網站（<http://www.pthg.gov.tw/TownWlt/Index.aspx>）最新消息（遷葬公告）下載。

正本：各直轄市政府、各縣市政府、全國鄉鎮公所dc0045、本鄉各村辦公處
副本：屏東縣萬巒鄉民代表會、本所研考、本鄉殯葬管理所

鄉長林國順

檔 號：


保存年限：

屏東縣萬巒鄉公所 公告

發文日期：中華民國110年7月5日

發文字號：屏巒鄉殯字第11030972800號

附件：



主旨：為辦理屏東縣萬巒鄉第8公墓範圍內有（無）主墳墓遷葬事宜。

依據：殯葬管理條例第30條及第41條規定辦理。

公告事項：

- 一、遷葬地點：本鄉第8公墓「永慶段481地號、495地號及永慶段735地號土地」。
- 二、遷葬事由：將本鄉第8公墓規劃為吊橋景觀風景區及停車場，促進地方觀光發展。
- 三、遷葬期限：自公告日起至110年12月31止。
- 四、上開遷葬地點之墳墓所有人、關係人及管理人，請於公告遷葬期限內，自行辦理遷葬事宜，公告期滿後如無人遷葬或認領，將視為無主墳墓，並依據內政部92年5月21日台內民字第0920004956號函，逕行辦理遷葬，不得異議。
- 五、爾後如於公告土地標示範圍內整地或施工，倘有發現墳墓或骨骸，皆依本公告代為遷葬，不再另行公告。

鄉長林國順

土地建物查詢資料

屏東縣萬巒鄉永慶段 0735-0000地號

資料查詢時間：民國110年07月01日17時25分

頁次：1

土地標示部

登記日期：民國103年11月14日

登記原因：地籍圖重測

地目：墓

等則：--

面積：*****5,031.09平方公尺

使用分區：一般農業區

使用地類別：殯葬用地

民國110年01月公告土地現值：*****730元/平方公尺

地上建物建號：共0棟

其他登記事項：重測前：四溝水段0350-0000地號

土地所有權部

(0001) 登記次序：0001

登記日期：民國042年06月11日

登記原因：總登記

原因發生日期：民國---年--月--日

所有權人：萬巒鄉

統一編號：0001001312

住址：(空白)

管理者：屏東縣萬巒鄉公所

統一編號：92503802

住址：屏東縣萬巒鄉萬和村19鄰中正路36號

權利範圍：全部 *****1分之1*****

權狀字號：083屏潮地字第009347號

當期申報地價：109年01月*****180.0元/平方公尺

前次移轉現值或原規定地價：

066年10月 *****30.4元/平方公尺

歷次取得權利範圍：全部 *****1分之1*****

其他登記事項：(空白)

〈 資料顯示完畢 〉

列印人員：楊雅雯

收件號：110TC017486

查驗號碼：110TC017486REG8BA54093431F4BFBBDD555FC33E0A5

本查詢資料結果之處理及利用應依個人資料保護法相關規定辦理。



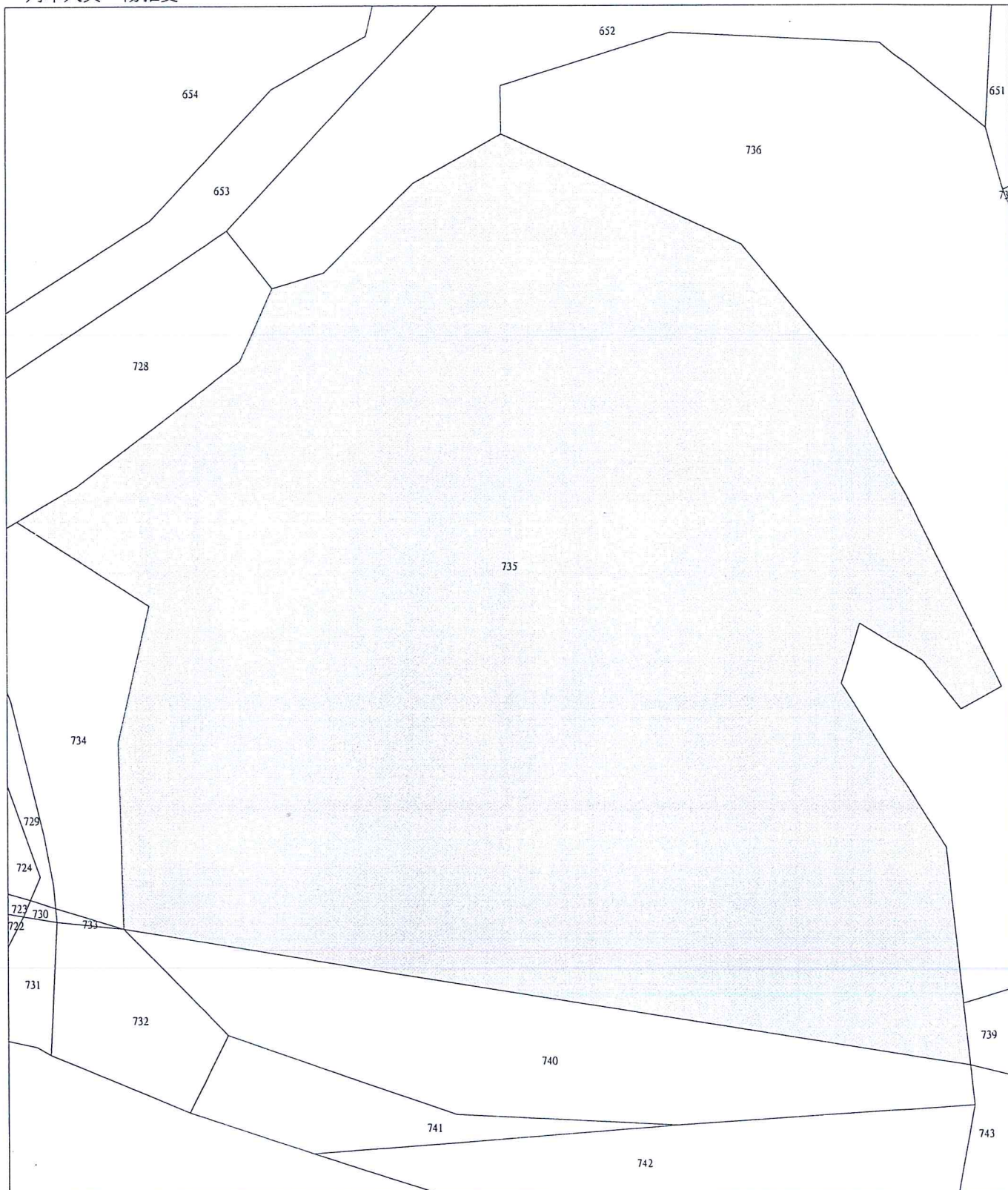
屏東縣萬巒鄉地籍圖查詢資料

資料查詢時間：民國110年07月01日17時25分 收件號：110TC017486

土地坐落：屏東縣萬巒鄉永慶段735地號共1筆



列印人員：楊雅雯



比例尺：1/500

查驗碼：110TC017486PIC1DFBF58B0F0BD454EA0007F8F4866

土地建物查詢資料

屏東縣萬巒鄉永慶段 0481-0000地號

資料查詢時間：民國110年07月01日17時25分

頁次：1

土地標示部

登記日期：民國103年11月14日

登記原因：地籍圖重測

地目：墓

等則：--

面積：****5,564.32平方公尺

使用分區：一般農業區

使用地類別：殯葬用地

民國110年01月公告土地現值：*****730元／平方公尺

地上建物建號：共0棟

其他登記事項：重測前：四溝水段0333-0001地號

土地所有權部

(0001) 登記次序：0001

登記日期：民國041年08月28日

登記原因：總登記

原因發生日期：民國---年--月--日

所有權人：屏東縣

統一編號：0001001300

住址：(空白)

管理者：屏東縣政府

統一編號：91005200

住址：屏東縣屏東市勝利里自由路527號

權利範圍：全部 *****1分之1*****

權狀字號：041屏潮地字第號

當期申報地價：109年01月*****180.0元／平方公尺

前次移轉現值或原規定地價：

066年10月 *****31.9元／平方公尺

歷次取得權利範圍：全部 *****1分之1*****

其他登記事項：(空白)

〈 資料顯示完畢 〉

列印人員：楊雅雯

收件號：110TC017486

查驗號碼：110TC017486REG8BA54093431F4BFBBDD555FC33E0A5

本查詢資料結果之處理及利用應依個人資料保護法相關規定辦理。

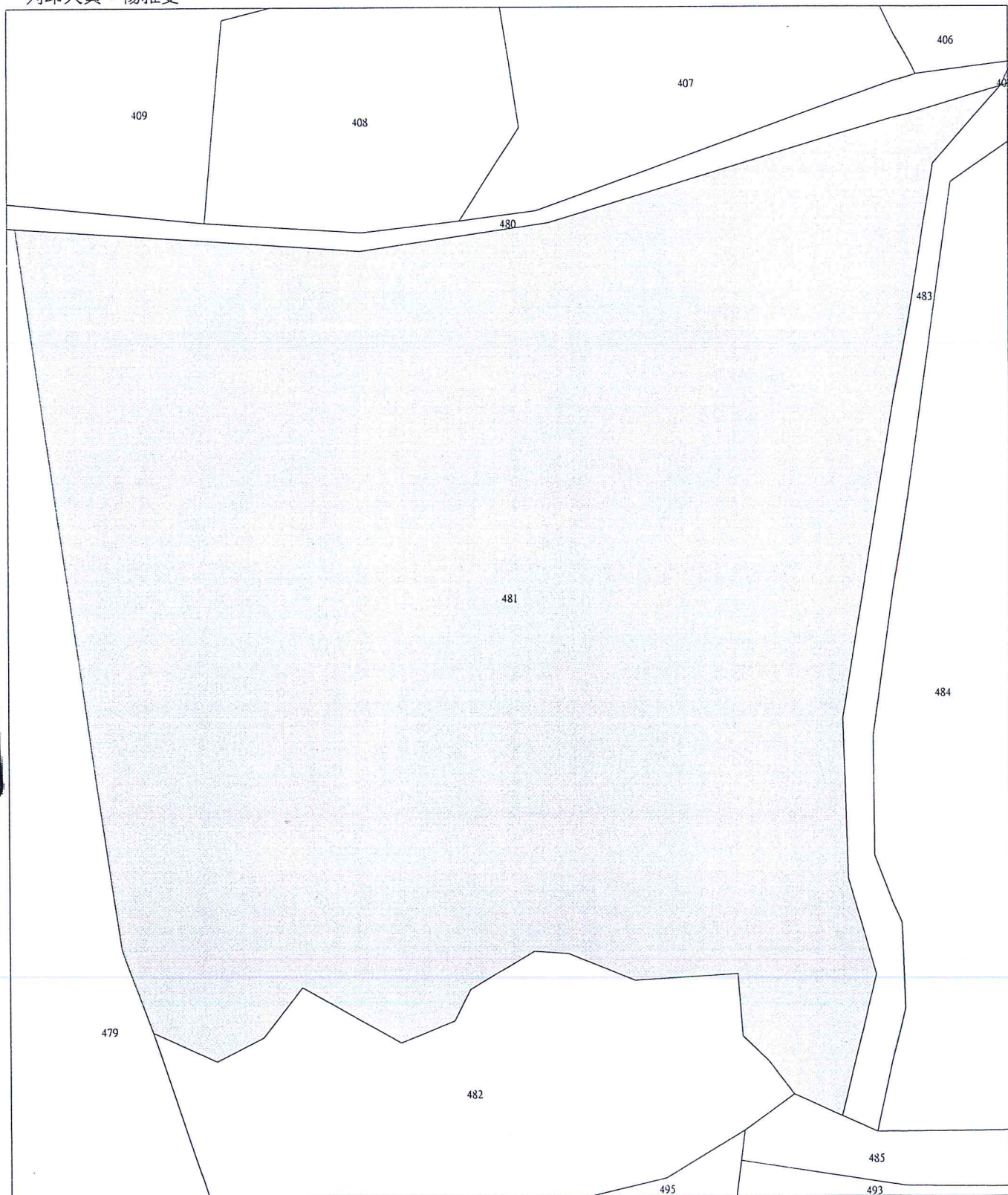


屏東縣萬巒鄉地籍圖查詢資料

資料查詢時間：民國110年07月01日17時25分 收件號：110TC017486
土地坐落：屏東縣萬巒鄉永慶段481地號共1筆



列印人員：楊雅雯



比例尺：1/500

查驗碼：110TC017486PIC1DFBF58B0F0BD454EA0007F8F4866

土地建物查詢資料

屏東縣萬巒鄉永慶段 0495-0000地號

資料查詢時間：民國110年07月01日17時25分

頁次：1

土地標示部

登記日期：民國103年11月14日

登記原因：地籍圖重測

地目：墓

等則：--

面積：***10,843.99平方公尺

使用分區：一般農業區

使用地類別：殯葬用地

民國110年01月公告土地現值：*****730元／平方公尺

地上建物建號：共0棟

其他登記事項：重測前：四溝水段0333-0003地號

土地所有權部

(0001) 登記次序：0001

登記日期：民國041年08月28日

登記原因：總登記

原因發生日期：民國---年--月--日

所有權人：屏東縣

統一編號：0001001300

住址：(空白)

管理者：屏東縣政府

統一編號：91005200

住址：屏東縣屏東市勝利里自由路527號

權利範圍：全部 *****1分之1*****

權狀字號：---(空白)字第-----號

當期申報地價：109年01月*****180.0元／平方公尺

前次移轉現值或原規定地價：

066年10月 *****30.3元／平方公尺

歷次取得權利範圍：全部*****1分之1*****

其他登記事項：(空白)

〈 資料顯示完畢 〉

列印人員：楊雅雯

收件號：110TC017486

查驗號碼：110TC017486REG8BA54093431F4BFBBDD555FC33E0A5

本查詢資料結果之處理及利用應依個人資料保護法相關規定辦理。

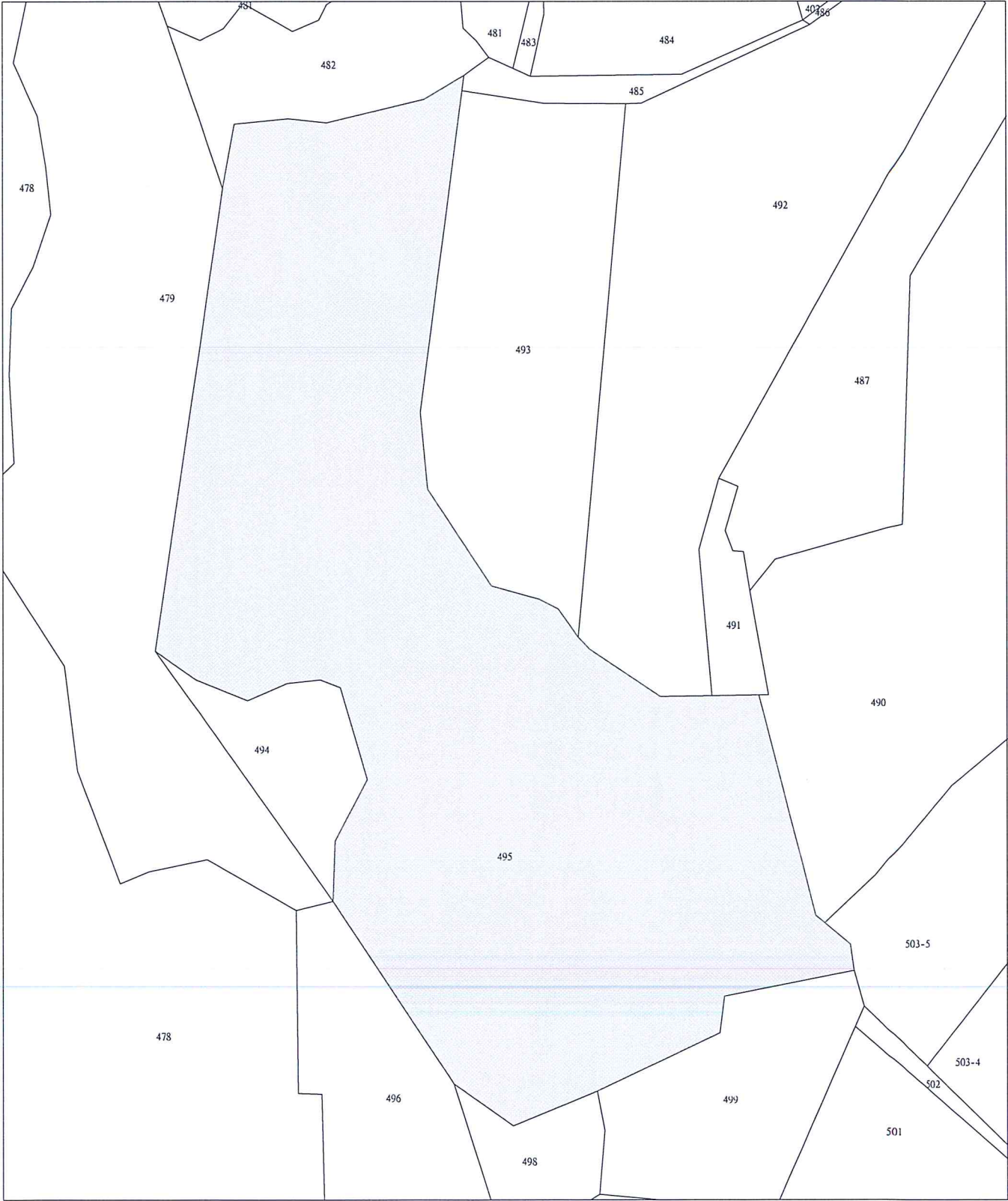


屏東縣萬巒鄉地籍圖查詢資料

資料查詢時間：民國110年07月01日17時25分 收件號：110TC017486
土地坐落：屏東縣萬巒鄉永慶段495地號共1筆



列印人員：楊雅雯



屏東縣萬巒鄉地籍圖
24

比例尺：1/1000

原比例尺：1/500

查驗碼：110TC017486PIC1DFBF58B0F0BD454EA0007F8F4866

